



LATVIJAS REPUBLIKA  
VENTSPILS NOVADA PAŠVALDĪBA  
BŪVVALDE

Skolas ielā 4, Ventspilī, LV-3601, reģ.nr. 90000052035, tālr. 63629456, 63629466, fakss 63622231  
e-pasts : info@ventspilsnd.lv, www.ventspilsnovads.lv

Plānošanas un arhitektūras uzdevums Nr.30/14/ IZ 539

Elektroapgaismojuma rekonstrukcija Dokupes ciemā, Tārgales pagastā, Ventspils novadā  
(būves nosaukums un adrese)

Izsniegts 2014.gada 5.martā

Ventspils novada pašvaldība  
reģ.nr. 90000052035  
(kam izsniegts)

1. Zemes gabala raksturojums

1.1.	Zemes vienības (gabala) kadastra apzīmējums	<ol style="list-style-type: none"><li>1) „Kriķji” – 9866 018 0147;</li><li>2) „Dzintarkrasti” – 9866 018 0145;</li><li>3) „Dadzīši” – 9866 018 0098;</li><li>4) „Asaras” – 9866 018 0126;</li><li>5) „Ceļš Nr.4” – 9866 018 0134, 9866 018 0135;</li><li>6) „Ziediņi” – 9866 018 0057;</li><li>7) „Biķītes” – 9866 018 0027;</li><li>8) „Gundan” – 9866 018 0035;</li><li>9) „Asni” – 9866 018 0048, 9866 018 0050;</li><li>10) „Irbenāji” – 9866 018 0090;</li><li>11) „Kaudzīši” – 9866 018 0053;</li><li>12) „Volti” – 9866 018 0004;</li><li>13) „Vindas” – 9866 018 0150;</li><li>14) „Smildziņi” – 9866 018 0014, 9866 018 0013;</li><li>15) „Dokupīte” – 9866 018 0125;</li><li>16) „Jaunalkšņi” – 9866 018 0071;</li></ol>
1.2.	Zemes gabala īpašnieks vai lietotājs	<ol style="list-style-type: none"><li>1) „Kriķji” – Ventspils novada pašvaldība, reģ.nr. 90000052035, Skolas iela 4, Ventspilī, t.63629450;</li><li>2) „Dzintarkrasti” – Ventspils novada pašvaldība, reģ.nr. 90000052035, Skolas iela 4, Ventspilī, t.63629450;</li><li>3) „Dadzīši”:<ul style="list-style-type: none"><li>- Ainars Auns, 060665-11688, Dadzīši – 4, Tārgales pag., LV3621;</li><li>- Vladimir Baykov, 160343-116991, Dadzīši – 11, Tārgales pag., LV3621;</li><li>- Romāna Dāvida, 070454-11658, Dadzīši – 7, Tārgales pag., LV3621;</li><li>- Ilze Goša, 161073-11674, Dadzīši – 12, Tārgales pag., LV3621;</li><li>- Zigrīda Kuplā, 111237-11632, Dadzīši – 1, Tārgales pag., LV3621;</li><li>- Aiva Oliņa, 201165-11282, Dadzīši – 9, Tārgales pag., LV3621;</li><li>- Zane Osiņa, 121277-11634, Dadzīši, Tārgales pag., LV3621;</li></ul></li></ol>

		<ul style="list-style-type: none"> <li>- Dace Silarāja, 130751-11630, Dadziši – 8, Tārgales pag., LV3621;</li> <li>- Nelija Švarca, 021049-11634, Siguldas iela 25-52, Ventspils, LV3602;</li> <li>- Guna Zvejniece, 220761-11645, Blomnieki, Ances pag., LV3612;</li> <li>- Gatis Zvingulis, 300466-11630, Dadziši – 10, Tārgales pag., LV3621;</li> </ul> <p>4) „Asaras”:</p> <ul style="list-style-type: none"> <li>- Edīte Božesku, 010887-11637, Kapteiņu 23-3, Ventspilī, LV3601;</li> <li>- Einārs Kiseļus, 230188-11656, Asaras-2, Tārgales pag., LV3621;</li> <li>- Jānis Kraulis, 260893-11636, Dīķu 30-1, Ventspilī, LV3601;</li> <li>- Anita Skuja, 181157-11642, Līfenderi, Ugāles pag., LV3615;</li> <li>- SIA „Tārgalīte”, reģ.Nr.41203008934, Liepzari, Tārgale, LV3621;</li> <li>- Larisa Tokmamkova, 171056-11635, Asaras-1, Tārgales pag., LV3621;</li> </ul> <p>5) „Ceļš Nr.4” – Ventspils novada pašvaldība, reģ.nr. 90000052035, Skolas iela 4, Ventspilī, t.63629450;</p> <p>6) „Ziediņi” – Līga Mudruka, 260176-11648, Hayndalvei 63.8970, DENMARK;</p> <p>7) „Bitītes” – Dins Grikmanis, 240672-12208, Bitītes, Tārgales pag., LV3621;</p> <p>8) „Gundari” – Vija Fridrihsone, 131132-11668, Gundari, Tārgales pag., LV3621;</p> <p>9) „Asni”:</p> <ul style="list-style-type: none"> <li>- Modris Kalniņš, 090659-11632, Veģeri, Laucienes pag., Talsu novads, LV3285;</li> <li>- Raivis Kalniņš, 100668-11631, Indrāni, Lodes, Tārgales pag., LV3621;</li> </ul> <p>10) „Irbenāji” – Daiga Pavlova, 260164-11644, Zelmeņi-3, Tārgales pag., LV3621;</p> <p>11) „Kaudziši” – Marija Priedīte, 131051-11632, Kaudziši, Dokupe, Tārgales pag., LV3621;</p> <p>12) „Volti” – SIA „Volts 1”, reģ.Nr.51203003591, Dzirnava iela 43, Ventspils, LV3601;</p> <p>13) „Vindas” – SIA „Venteg”, reģ.Nr.51203034341, Atpūtas 16, Ventspils, LV3601;</p> <p>14) „Smildziņi” – Ojārs Ziemeļis, 230678-11636, Smildziņi, Dokupe, Tārgales pag., LV3621;</p> <p>15) „Dokupīte” – Ventspils novada pašvaldība, reģ.nr. 90000052035, Skolas iela 4, Ventspilī, t.63629450;</p> <p>16) „Jaunalkšņi” – Ārija Bruževica, 240760-11643, Jaunalkšņi-1, Dokupe, Tārgales pag., LV3621;</p>
1.3.	Īpašuma tiesības vai lietošanas tiesību apliecinājošs dokuments	<p>(fiziskās personas vārds uzvārds personas kods, adrese un tālruna numurs vai juridiskas personas rekvizīti)</p> <p>1) „Krīkji” – 03.03.2014. izdruka no NINO datu bāzes;</p> <p>2) „Dzintarkrasti” – Tārgales pagasta zemesgrāmatu nodaļums Nr.100000129908;</p> <p>3) „Dadziši” – Tārgales pagasta zemesgrāmatu nodaļums Nr.100000058144;</p> <p>4) „Asaras” – Tārgales pagasta zemesgrāmatu</p>

		<p>nodalījums Nr.100000457258;</p> <p>5) „Ceļš Nr.4” – 03.03.2014. izdruka no NINO datu bāzes;</p> <p>6) „Ziediņi” – Tārgales pagasta zemesgrāmatu nodalījums Nr.883;</p> <p>7) „Bitītes” – Tārgales pagasta zemesgrāmatu nodalījums Nr.391;</p> <p>8) „Gundari” – Tārgales pagasta zemesgrāmatu nodalījums Nr.458;</p> <p>9) „Asni” – Tārgales pagasta zemesgrāmatu nodalījums Nr.100000509332;</p> <p>10) „Irbenāji” – Tārgales pagasta zemesgrāmatu nodalījums Nr.1248;</p> <p>11) „Kaudziši” – Tārgales pagasta zemesgrāmatu nodalījums Nr.10000014482;</p> <p>12) „Volti” – Tārgales pagasta zemesgrāmatu nodalījums Nr.100000120890;</p> <p>13) „Vindas” – Tārgales pagasta zemesgrāmatu nodalījums Nr.100000287704;</p> <p>14) „Smildziņi” – 03.03.2014. izdruka no NINO datu bāzes;</p> <p>15) „Dokupīte” – Tārgales pagasta zemesgrāmatu nodalījums Nr.100000481838;</p> <p>16) „Jaunalkšņi” – Tārgales pagasta zemesgrāmatu nodalījums Nr.100000174827;</p>
		(nosaukums un numurs)
1.4.	Zemes gabala platība	<p>--- m<sup>2</sup> (pilsētās, ciemos)</p> <p>neietekmē ha (lauku teritorijās)</p> <p>konkrēto būvniecības ieceri</p>
1.5.	Pārvades, sadales tīkla garums	~ 1440 m (precizējams projektēšanas gaitā);
1.6.	Zemes gabala novietnes un situācija, tā teritorijā esošās ēkas un būves (apraksts)	- objekts atrodas Dokupes ciemā, Tārgales pagastā;
1.7.	Pārvades, sadales tīkla novietne un situācija (apraksts)	- Dokupes ciema ielas;
1.8.	Īpašie apstākļi (zemes gabals atrodas īpaši aizsargājamā dabas teritorijā, kultūras pieminekļa teritorijā vai tā aizsardzības zonā)	- -----
1.9.	Vietējā pašvaldības teritorijas plānojumā noteiktā teritorijas plānotā (atļautā) izmantošana (piemēram, mazstāvu dzīvojamās apbūves teritorija)	<p>1) pašvaldības ceļu teritorija;</p> <p>2) ģimeņu māju dzīvojamās apbūves teritorija;</p> <p>3) daudzdzīvokļu māju apbūves teritorija;</p>
1.10.	Ierobežojumi (piemēram, servitūti)	<p>1) ceļa servitūti par labu Ventspils novada pašvaldībai;</p> <p>2) elektrisko tīklu aizsargjoslas;</p> <p>3) elektronisko sakaru komunikāciju aizsargjoslas;</p>
1.11.	Papildu prasības (piemēram, jāiesniedz valsts meža dienestā informācija par atmežojamo zemes platību saskaņā ar normatīvajiem aktiem par atmežošanas kompensācijas noteikšanas, aprēķināšanas un atlīdzināšanas kārtību)	- -----

## 2. Būvprojektēšanas nosacījumi

2.1.	Būvniecības veids (piemēram, jaunbūve, rekonstrukcija, restaurācija)	- rekonstrukcija;
2.2.	Būvprojektēšanas stadijas	- viena;
2.3.	Būvprojektēšanas stadija (shēma, tehniskais projekts)	- tehniskais projekts;
2.4.	<b>Apbūves pamatnosacījumi</b>	
2.4.1	maksimālā apbūves intensitāte	• neietekmē konkrēto būvniecības ieceri;
2.4.2	maksimālais apbūves blīvums	• neietekmē konkrēto būvniecības ieceri;
2.4.3	minimālā brīvā teritorija	• neietekmē konkrēto būvniecības ieceri;
2.4.4	maksimālais stāvu skaits	• neietekmē konkrēto būvniecības ieceri;
2.4.5	autostāvvietu skaits	• neietekmē konkrēto būvniecības ieceri;
2.5.	<b>Kompozīcijas pamatnosacījumi</b>	
2.5.1	būves bloķēšana (piemēram, brīvstāvoša ēka, bloķēta ēka)	- neattiecas uz konkrēto būvniecības ieceri;
2.5.2	apbūves līnija (piemēram, būvlaide, atkāpes no sarkanās līnijas)	1) Zemes gabalu robežas; 2) LBN noteiktie normatīvie attālumi no zemes gabalu robežām, teritoriju nožogojumiem, inženierkomunikācijām;
2.5.3	augstuma ierobežojumi (piemēram, stāvu skaits, jumta dzegas augstums)	• neietekmē konkrēto būvniecības ieceri;
2.5.4	iebrauktuves un ieejas (piemēram, no kuras ielas)	- neattiecas uz konkrēto būvniecības ieceri;
2.6.	<b>Būvkonstrukciju projektēšanas pamatnosacījumi</b>	
2.6.1	ugunsnoturības pakāpe	• saskaņā ar LBN 201-10 „Būvju ugunsdrošība” un citiem normatīviem dokumentiem;
2.6.2	nesošās konstrukcijas	• atbilstoši projekta koncepcijai un LR spēkā esošajiem normatīvajiem aktiem;
2.6.3	tehniskās apsekošanas akts (esošām būvēm)	• -----
2.7.	<b>Ārējās apdares nosacījumi</b>	
2.7.1	sienas	- neattiecas uz konkrēto būvniecības ieceri;
2.7.2	jumta veids un iesegums	- neattiecas uz konkrēto būvniecības ieceri;
2.7.3	logi un vitrīnas	- neattiecas uz konkrēto būvniecības ieceri;
2.7.4	durvis	- neattiecas uz konkrēto būvniecības ieceri;
2.8.	<b>Teritorijas iekārtošanas nosacījumi</b>	
2.8.1	apzaļumošana	• atjaunot labiekārtojumu pēc darbu veikšanas, projektā parādīt atjaunojamo segumu zonas;
2.8.2	nožogošana	• neattiecas uz konkrēto būvniecības ieceri;
2.8.3	apgaismošana	- atbilstoši LBN prasībām;
2.8.4	vertikālā plānošana	• saglabāt esošo;
2.8.5	brauktuvju un ietvju segums	- projektā paredzēt demontēto ielu, ietvju, iebrauktuvju un zaļo zonu segumu atjaunošanu pēc darbu veikšanas;
2.8.6	būvgružu utilizācija, pārstrāde vai atļauja izmantot	- slēgt līgumu ar fizisku vai juridisku

	izgāztuvi	personu, kura normatīvajos aktos paredzētajā kārtībā saņēmusi Atkritumu apsaimniekošanas atļauju,
2.8.7	prasības atkritumu apsaimniekošanai	- skat. 2.7.6 punktu;
2.9.	Vides pieejamības prasības	
2.9.1	teritorija	- neattiecas uz konkrēto būvniecības ieceri;
2.9.2	iekšējais	- neattiecas uz konkrēto būvniecības ieceri;

3. Pieslēgšanās tehniskās prasības (pieslēgšanās inženierkomunikācijām vai to šķērsošana, pieslēgšanās infrastruktūrai).

3.1.	Udensapgāde un kanalizācija	- Ventspils novada pašvaldības Komunālā nodaļa, Skolas ielā 4, Ventspilī;
3.2.	ielas un ceļi	- Ventspils novada pašvaldības Komunālā nodaļa, Skolas ielā 4, Ventspilī;
3.3.	elektroapgāde	- AS „Sadales tīkls” Rietumu reģiona Ventspils nodaļa, Pils 11, Ventspils;
3.4.	gāzes apgāde	- -----
3.5.	siltumapgāde	- -----
3.6.	elektroniskie sakari	- -----
3.7.	citas komunikācijas	- -----

4. Tehniskie un īpašie noteikumi (valsts un pašvaldību institūciju izdotie tehniskie noteikumi vai prasības)

4.1.	Vides un dabas aizsardzības prasības (Valsts vides dienesta reģionālā vides pārvalde)	- -----
4.2.	Kultūras pieminekļu aizsardzības prasības (Valsts kultūras pieminekļu aizsardzības inspekcija)	- -----
4.3.	Pašvaldību institūciju prasības	- Tārgales pagasta pārvalde;
4.4.	citas prasības	<ol style="list-style-type: none"> <li>1) saskaņā ar 22.12.09. MK not. Nr.1620 „Noteikumi par būvju klasifikāciju” norādīt būves galveno lietošanas veidu atbilstoši būvju klasifikatoram;</li> <li>2) būvprojekta sastāvs un noformējums - atbilstoši LBN 202-01 „Būvprojekta saturs un noformējums” prasībām. Izstrādājami ne mazāk kā trīs projekta eksemplāri;</li> <li>3) tehniskā projekta sastāvā jāiekļauj sekojošas sadaļas: <ul style="list-style-type: none"> <li>- Vispārīgā daļa (p.89.1. Vispārīgie būvnoteikumi);</li> <li>- Inženierisīnājumu daļa (p.89.3. Vispārīgie būvnoteikumi);</li> <li>- Ugunsdrošības pasākumu pārskats (p.89.7. Vispārīgie būvnoteikumi);</li> <li>- Būvdarbu organizācija (p.89.6. Vispārīgie būvnoteikumi);</li> </ul> </li> <li>4) būvprojekta izstrādei izmantot LBN 005-99 atbilstošu topogrāfisko uzmērījumu, kurā parādītas apakšzemes inženierkomunikācijas, zemesgabala robežas, servitūtu zonas un visas aizsargjoslas. Topogrāfisko plānu iesniegt; Ventspils novada pašvaldībai 13.09.2010. saistošo noteikumu Nr.30 „Par augstas detalizācijas topogrāfiskās informācijas aprites kārtību Ventspils novadā” noteiktajā kārtībā. Saskaņoto topogrāfijas</li> </ol>

		<p>plānu iekļaut būvprojekta sastāvā. Ģenerālplāns nododams Būvvaldei elektroniskā formātā (*dwg failu formātā);</p> <p>5) izstrādājot tehnisko projektu jārespektē 20.02.2012. akceptētā (Nr.13-7/12) tehniskā projekta „Ūdenssaimniecības attīstība Dokupes ciemā Tārgales pagastā, Ventspils novadā” risinājumi un inženiertīklu trasējumi. Informāciju var saņemt Būvvaldē, Skolas ielā 4, Ventspilī;</p> <p>6) tehnisko projektu iesniegt akceptēšanai Ventspils novada būvvaldē, Skolas ielā 4, Ventspilī, iepriekš to saskaņojot ar Pasūtītāju, visiem inženiertehniskiem dienestiem, kuri izsnieguši tehniskos noteikumus vai kuru īpašumā/valdījumā esošās inženierkomunikācijas atrodas darbu veikšanas zonā un Tārgales pagasta pārvaldnieku;</p> <p>7) būvatļauju saņemt Ventspils novada būvvaldē Skolas ielā 4, Ventspilī;</p>
--	--	--

#### 5. Pašvaldību institūciju izsniegtās atļaujas

5.1.	koku ciršanas atļauja	- .....
5.2.	citas atļaujas	- .....

Plānošanas un arhitektūras uzdevums derīgs līdz

2016.gada 5.martam

(termiņš)

Būvvaldes vadītāja ..... Digna Gerule

Būvvaldes arhitekta palīgs ..... Normunds Māls

Šo plānošanas un arhitektūras uzdevumu mēneša laikā pēc tā stāšanās spēkā var apstrīdēt Administratīvā likuma noteiktajā kārtībā Ventspils novada pašvaldības Administratīvo aktu strīdu komisijā, Skolas ielā 4, Ventspilī.



Akciju sabiedrība "Sadales tīkls"  
Rietumu Eksploatācijas daļa  
Vien. reģ. Nr. 40003857687  
Rīgas iela 56, Liepāja, LV-3401, Latvija  
Tālr. (+371) 67726000, fakss (+371) 63410300, www.sadalestikls.lv, st@sadalestikls.lv

Ventspilī  
03.04.2014. Nr. 30EF40-06.04/407  
Uz 12.03.2014. Nr. 1.12/iz596

Ventspils novada pašvaldība,  
Skolas iela 4, Ventspils,  
LV-3601, e-pasts  
info@ventspilsnd.lv

Par tehniskajiem noteikumiem elektroapgaisojuma  
rekonstrukcijai Dokupes ciemā, Tārgales pagastā

Dokupes ciemā, Tārgales pagastā, Ventspils novadā atrodas AS "Sadales tīkls" īpašumā un pārvaldībā esošas elektroietaisies un to aizsargjoslas. Informāciju par elektrotīklu atrašanās vietu var saņemt AS Sadales tīkls Rietumu Eksploatācijas daļas Ventspils nodaļā, Ventspilī, Zvaigžņu ielā 5.

Izstrādājot būvprojektus jāievēro sekojoši nosacījumi:

1. Ievērot īpašuma lietošanas tiesību ierobežojumus elektropārvades līniju aizsargjoslās, kas noteikti ar Aizsargjoslu likumu (pieņemts 1997. gada 5.februārī) 16.3, 35. un 45. pantu.
2. Esošam elektroietaisēm jābūt iezīmētām projektā. Projektā jāizceļ esošo elektroapgādes objektu aizsardzībai un eksploatācijai noteiktās aizsargjoslas.
3. Inženierkomunikāciju izvietojumu plānam jāatbilst Ministru kabineta 2004. gada 28. decembra noteikumiem Nr. 1069 "Noteikumi par ārējo inženierkomunikāciju izvietojumu pilsētās, ciematos un lauku teritorijās".
4. Projektā seguma augstuma atzīmes saskaņot ar esošo kabeļu augstuma atzīmēm. Esošo kabeļu augstuma atzīmes projekta izstrādes gaitā precizēt dabā.
5. Nodrošināt brīvu piekļūšanu jebkurā diennakts laikā AS "Sadales tīkls" īpašumā un pārvaldībā esošām elektroietaisēm. Aizliegts aizkraut pievadceļus un pieejas elektrisko tīklu objektiem. (Aizsargjoslu likums 45.pants, punkts 1.1.). Jaunu žogu būvniecības gadījumā jānodrošina pieeju elektrisko tīklu būvēm (transformatora apakšstacijām, sadales punktiem) un līniju komutācijas (pārslēgšanas) punktiem.
6. Vietās, kurās projektējamās komunikācijas šķērsos esošos elektropārvades kabeļus, paredzēt tos papildus mehāniski aizsargāt, ievietojot caurulēs. Veicot darbus aizsargjoslās, kuru dēļ nepieciešams objektu aizsargāt, tie jāveic pēc saskaņošanas ar elektroietaisies valdītāju (tehnisko noteikumu izdevēju).
7. Ja tiek paaugstināts zemes līmenis ap kabeļu sadalēm veikt sadaļu pacelšanu, līmeņošanu.
8. Būvdarbu veikšanu ar pacelāju mehānismiem gaisa vadu līniju aizsargjoslā un tās tuvumā (30m no līnijas malējā vada) saskaņot ar ST.
9. *Projektā paredzēt pielikumā paredzētās kabeļu nostiprināšanas shēmas pie to atsegšanas.*
10. *Nav pieļaujama apgaisojuma armatūru izvietošana uz AS "Sadales*

SANEMTS  
VENTSPILS NOVADA PAŠVALDĪBA

04-04-2014

Reģ. Nr.

*M 2889*

***tīkls" apkalpošanā un īpašumā esošām elektroietaisēm.***

11. Zemes rakšanas darbu izpildi elektropārvades pazemes kabeļu līniju aizsardzības joslā veikt saskaņā ar AS "Sadales tīkls" Rietumu Eksploatācijas Ventspils nodaļas izsniegtu rakšanas darbu saskaņojumu.

12. Atsevišķos gadījumos, ja būves novietojums skar aizsargjoslu, un to nav iespējams izbūvēt citā vietā, ir iespējama elektropārvades līnijas pārvietošana vai pārbūve, ja iespējams atrast atbilstošu tehnisku risinājumu. Elektrisko tīklu objektu pārvietošanu vai pārbūvi pēc pamatotas nekustamā īpašuma īpašnieka prasības veic par viņa līdzekļiem. (Energētikas likuma p.23.2. punkts, Aizsargjoslu likuma p.35.6.) Būvniecības ierosinātājam, lai pārvietotu (pārbūvētu) elektroapgādes objektu, ir jāorganizē pārvietošanas (pārbūves) projekta izstrāde un realizēšana, un tā jāveic līdz objekta būvdarbu sākumam, par ko jābūt norādei projektā un paskaidrojumu rakstā.

***13. Ja nepieciešama elektrotīklu pārcelšana vai pārbūve, nepieciešams pieprasīt atsevišķus tehniskos noteikumus elektrotīklu pārbūvei.***

14. Ja netiek nodrošināts normatīvais kabeļu ieguldīšanas dziļums vai netiek nodrošināta kabeļu atrašanās ietves zonā veikt to pārlikšanu.

15. Krustojumos ar šķērsielām un iebrauktuvēm paredzēt rezerves caurules.

16. Pēc būvniecības darbu pabeigšanas saņemt ST atzinumu par darbu veikšanu atbilstoši izsniegto noteikumu prasībām. LR MK 13.04.2009. noteikumi Nr. 299 „Noteikumi būvju pieņemšanai ekspluatācijā”.


17. Tehniskiem noteikumi derīgi vienu gadu.

18. Projekta dokumentāciju saskaņot ar AS "Sadales tīkls" Rietumu Eksploatācijas daļas Ventspils nodaļu - Ventspilī, Zvaigžņu ielā 5. Pieņemšanas laiki: Pirmdien, Ceturtdien no 8:00 līdz 10:00.

Pielikumā:

1. Kabeļu nostiprināšanas shēma - 1 lpp.

Rietumu Eksploatācijas daļas vadītājs

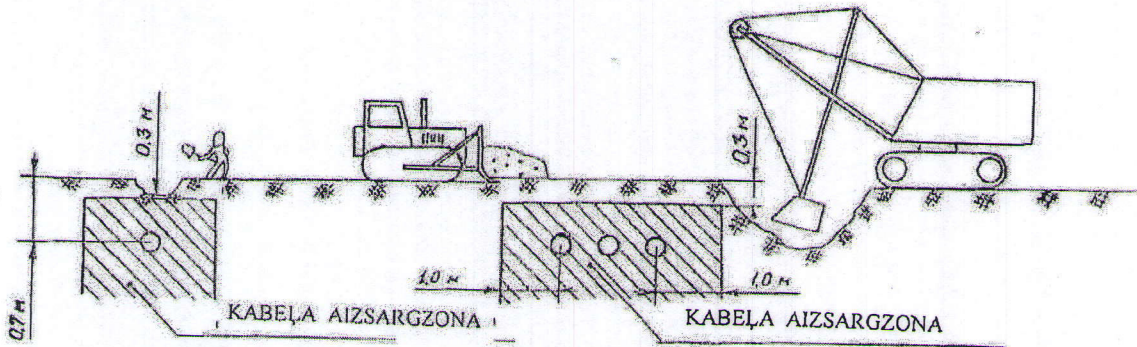


Kristaps Kerve

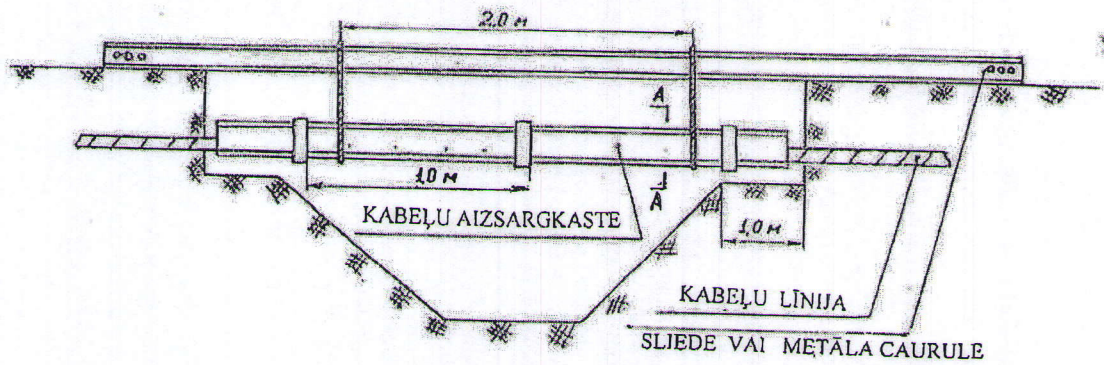
Rolands Agafonovs 63610972



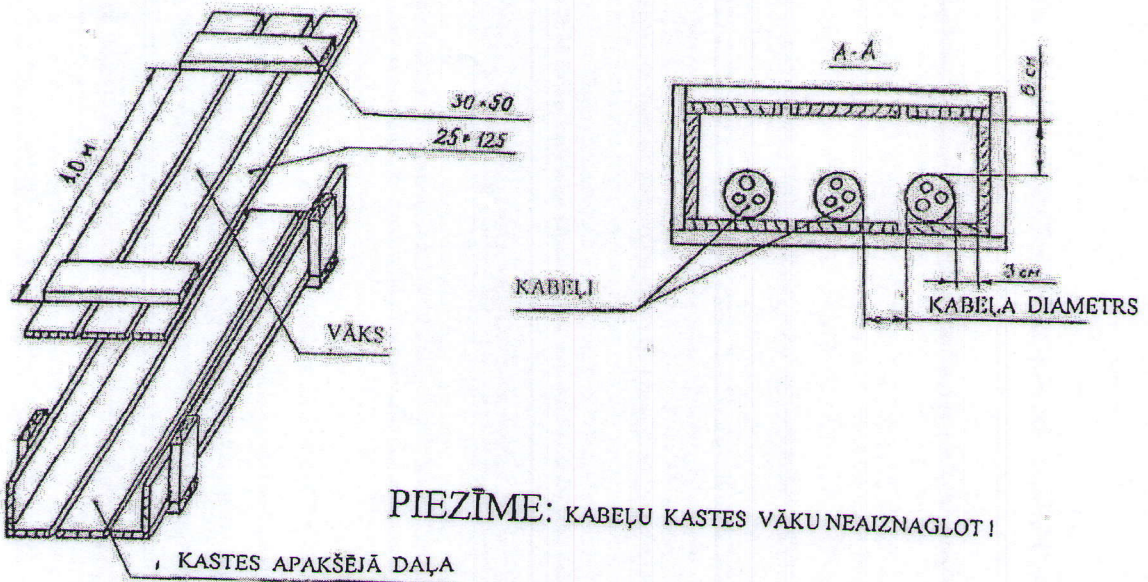
# ĪSLAICĪGA KABEĻU NOSTIPRINĀŠANA, VEICOT RAKŠANAS DARBUS



KABEĻU AIZSARGZONAS SHĒMA



KABEĻU ĪSLAICĪGAS NOSTIPRINĀŠANAS SHĒMA



PIEZĪME: KABEĻU KASTES VĀKU NEAIZNAGLOT!

AIKSARGKASTES KONSTRUKCIJA



LATVIJAS REPUBLIKA

## VENTSPILS NOVADA PAŠVALDĪBA

Skolas iela 4, Ventspils, LV-3601, reģ.nr. 90000052035, tālr. 63629450, fakss 63622231, e-pasts info@ventspilsnd.lv  
www.ventspilsnd.lv

Ventspili

12.03.2014. Nr.1.12/ 12 599  
Uz Nr.

### Tehniskie noteikumi Projekta izstrādei „Elektroapgaisojuma rekonstrukcija Dokupes ciemā, Tārgales pagastā, Ventspils novadā”

1. Projektu izstrādāt atbilstoši spēkā esošo būvniecības normu un noteikumu prasībām, kā arī ievērojot Ventspils novada būvvaldes izsniegtā plānošanas un arhitektūras uzdevuma Nr.30/14/IZ539 prasības.
2. Kabeļu līnijas paralēli pašvaldības autoceļiem paredzēt aiz autoceļu zemes nodalījuma joslas ārējās malas +1.0 m (elektrokabeļa aizsardzības josla).
3. Pašvaldības autoceļu šķērsošana, ieskaitot nomales, atļauta tikai ar beztranšejas (caurdures metodi). Kabeļa ieguldīšana jāparedz perpendikulāri autoceļa asij (šķērsojot autoceļu 90 grādu leņķī). Ceļa konstruktīvo element robežās elektrokabelis jāievieto aizsargapvalkā.
4. Citas konstrukcijas, elektrosadales skapji un citas iekārtas jāizvieto aiz autoceļa nodalījuma joslas ārējās malas.
5. Tehniskais projekts jāsaskaņo Ventspils novada pašvaldības Komunālajā nodaļā.
6. Tehniskie noteikumi ir derīgi divus gadus no izsniegšanas brīža.

Ventspils novada pašvaldības  
Komunālās nodaļas vadītājs

A.Šlangens

1 cm = 33,63 m

# Elektroapgaismojuma rekonstrukcija – Tārgales pagastā,

## Dokupes ciemata ceļš.

### Vēlamais apgaismojuma un kabeļu trases izvietojums.

