



Latvijas Republika
VENTSPILS NOVADA PAŠVALDĪBA
KOMUNĀLĀ NODAĻA

Ventspilī

4.11.2013. Nr.1.12/ 17 2271
Uz Nr.


Tehniskie noteikumi

Projekta izstrādei „Pašvaldības autoceļa Nr.30 „Egliši – Ķierpiji” rekonstrukcija, Užasvas pagastā, Ventspils novadā.

1. Rekonstrukcijas būvprojektu izstrādāt, ievērojot Ventspils novada būvvaldes Plānošanas un arhitektūras uzdevuma Nr.109/13 IZ 2247, Būvniecības likuma, likuma „Par autoceļiem”, LR MK 2008.07.07. noteikumu Nr.505 „Noteikumi par pašvaldību, komersantu un māju ceļu pievienošanu valsts autoceļiem”, Aizsargjoslu likuma un citu spēkā esošo normatīvo dokumentu prasības un noteikumus.
2. Būvprojektu izstrādāt autoceļu un ielu projektēšanā licencētai projektēšanas firmai vai sertificētai privātpersonai.
3. Pieslēgumu valsts autoceļam P111 Leči – Grobiņa projektēt atbilstoši LVS, paredzēt izbrauktuves privātpašumiem.
4. Ceļa segas konstrukciju un nominālprofilu izvēlēties atbilstoši paredzamajam autotransporta sastāvam un intensitātei.
5. Projektā paredzēt satiksmes organizācijas tehnisko līdzekļu izvietojumu atbilstoši LVS prasībām.
6. Ceļa segas konstrukciju un normālprofilu izvēlēties atbilstoši paredzamajam autotransporta sastāvam un intensitātei.
7. Nodrošināt virszemes ūdens atvadi atbilstoši LVS 190-6 „Ūdens atvade” prasībām
8. Tehniskais projekts jāsaskaņo Ventspils novada pašvaldības Komunālajā nodaļā.
9. Tehniskie noteikumi ir derīgi divus gadus no izsniegšanas brīža.

Ventspils novada pašvaldības
Komunālās nodaļas vadītājs

A.Šlangens



Valsts sabiedrība ar ierobežotu atbildību
ZEMKOPIBAS MINISTRIJAS NEKUSTAMIE ĪPAŠUMI

Kurzemes reģiona meliorācijas nodaļa

Skolas iela 2, Ģibuļu pagasts, Talsu novads, LV-3251, tālr.63225928, fakss 63225928, e-pasts: kurzeme@zmni.lv

TEHNISKIE NOTEIKUMI NR. K 2013-672
(Izdoti saskaņā ar Meliorācijas likuma 4.panta pirmo daļu)

2013. gada 19.novembrī

Derīgi līdz 2015.gada 19.novembrim.

Persona, kura gatavojas veikt darbību (iesniedzējs):	Ventspils novada pašvaldība, reģ. Nr. 90000052035
Paredzētā darbība:	„Pašvaldības autoceļa Nr. 30 – Eglīši – Ķierpiji rekonstrukcija”
Paredzētās darbības norises vieta:	Ventspils novads, Užavas pagasts
Pamatojums	06.11.2013. iesniegums Nr.1.12./iz 2316

I. Informācija par meliorācijas sistēmām un būvēm

1. Pēc meliorācijas kadastra datiem darbība paredzēta meliorācijas objektā:
 - Mazlejas I (šifrs-42076; 1980.g.).
2. Zemes gabalos atrodas meliorācijas sistēmas un būves:
 - koplietošanas nozīmes ūdensnotekas (novadgrāvji);
 - viena īpašuma ūdensnotekas (susinātājgrāvji);
 - viena īpašuma drenu sistēmas.
3. Zemes gabali robežojas ar meliorācijas sistēmām un būvēm.
4. Zemes gabali neatrodas poldera platībā.
5. Meliorācijas sistēmām un būvēm ir noteiktas ekspluatācijas aizsargjoslas:
 - koplietošanas ūdensnotekām – 10 m attālumā uz abām pusēm no ūdensnotekas krotas lauksaimniecības zemēs;
 - koplietošanas ūdensnotekām – 8-10 m attālumā no ūdensnotekas krotas atbērtnes pusē meža zemēs.

II. Vispārīgie noteikumi

1. Nepieciešamo melioratīvo būvniecību veikt atbilstoši LR MK 16.03.2010. noteikumiem Nr.261 “Meliorācijas sistēmu un hidrotehnisko būvju būvniecības kārtība” un ievērojot LR MK 23.08.2005. noteikumu Nr.631 “Par Latvijas būvnormatīvu LBN 224-05 “Meliorācijas sistēmas un hidrotehniskās būves” prasības.
2. Būvprojektēšanā ievērot vietējās pašvaldības teritorijas plānojumu, apbūves noteikumus un detālplānojumu (ja tāds ir izstrādāts), kā arī plānošanas un arhitektūras uzdevumā noteiktās prasības.

SAŅEMTS
VENTSPILS NOVADA PAŠVALDĪBA

22-11-2013

Reģ. Nr.

11/26524

III. Īpašās prasības

1. Nav pieļaujamas darbības, kuru dēļ tiek bojātas meliorācijas sistēmas vai traucēts to darbības režīms.
2. Būvprojektā jāiekļauj virszemes noteces uztveršanas un novadīšanas no būvobjektam pieguļošās platības tehniskais risinājums.
3. Būvprojektā jāparedz risinājums būvniecības gaitā bojāto drenu kolektoru un zaru darbības atjaunošanai.
4. Būvniecības gaitā saglabāt drenu akas.
5. Projektēšanas un būvniecības darbu laikā ievērot Aizsargjoslu likuma prasības.
6. Ūdensnotekās ieteikto grāvju galus pārtīrīt un savienot ar ūdensnotekas gultni.
7. Jaunbūvējamām caurtekām jānorāda caurteku dibena atzīmes BA sistēmā.
8. Būvprojektēšanai nepieciešamie ūdensnoteku un drenu sistēmu izvietojuma plāni saņemami Ventspils sektorā Saules ielā 31, Ventspilī vai pieprasāmi pa e-pastu kurzeme@zmni.lv.
9. Informācija par meliorācijas sistēmām pieejama www.melioracija.lv.
10. Veiktie pasākumi var ietekmēt blakus esošo vai citu zemes īpašumu hidromelioratīvo stāvokli, būvniecības iespējas vai zemes izmantošanas apstākļus, tad nepieciešams saskaņojums ar blakus esošo vai citu zemes īpašumu īpašniekiem (tiesiskajiem valdītājiem).
11. Gadījumos, ja tehnisko noteikumu prasības nevar izpildīt vai akceptētā būvprojektā izdarītās izmaiņas skar tehnisko noteikumu nosacījumus, tehniskos risinājumus vai attiecīgās izmaiņas saskaņot Valsts SIA „Zemkopības ministrijas nekustamie īpašumi” Meliorācijas departamenta Kurzemes reģiona meliorācijas nodaļā.
12. Būvprojektu saskaņot Valsts SIA „Zemkopības ministrijas nekustamie īpašumi” Meliorācijas departamenta Kurzemes reģiona meliorācijas nodaļā.

IV. Izvērtētā dokumentācija

1. Paredzētās darbības iesniegums uz 1 lapas.
2. Plānošanas un arhitektūras uzdevuma Nr.109/13/IZ2247 kopija uz 4 lapām.
3. Autoceļa rekonstrukcijas shēma uz 1 lapas.

Tehniskos noteikumus viena mēneša laikā no to saņemšanas dienas var apstrīdēt Administratīvā procesa likuma noteiktajā kārtībā.

*Valsts SIA «Zemkopības
ministrijas nekustamie īpašumi»
Kurzemes reģiona meliorācijas
nodaļas vadītāja vietnieks*

MĀRIS LAGZDIŅŠ

/ amats, paraksts, vārds, uzvārds /

Saņēmu:	
<i>Nosūtīti pa pastu 19.11.2013.</i>	
<i>/gads, datums, mēnesis/</i>	<i>/paraksts/</i> <i>/vārds, uzvārds/</i>

*Jolanta Jakupāne 28640333
jolanta.jakupane@zmni.lv*

SIA Lattelecom
Vienotais reģ. nr. 40003052786
PVN reģ. nr. LV40003052786

Dzirnavu iela 105, Rīga LV 1011
Tālr.: +371 67055000
Fakss: +371 67055481

lattelecom@lattelecom.lv
www.lattelecom.lv



TEHNISKIE NOTEIKUMI Nr. 37.7-5/36/870

Ventspils

Datums: 08.11.2013. **Pamatojums:** Pieteikums 37.7-4/36/870 08.11.2013.

Pieprasītājs: **Ventspils novada pašvaldība** **Kontakttālrunis:** 26439539
Skolas iela 4. Ventspils, LV-3601 Andris Šlangens

Zemes kadastra Nr. 9878 003 0324.
Objekta adrese: **Autoceļš Nr. 30 – Eglīši - Ķierpji Užavas pagastā, Ventspils novadā.**

Kādam nolūkam izsniegti tehniskie noteikumi:

Pašvaldības autoceļa Nr.30 Eglīši - Ķierpji rekonstrukcijas, tehniskā projekta izstrādei.

TEHNISKO NOTEIKUMU APRAKSTS

Paskaidrojums: Teritorijā, kur paredzēti pašvaldības autoceļa rekonstrukcijas būvniecības darbi, nav SIA Lattelecom piederošas elektronisko sakaru komunikācijas.

Veicamo darbu apraksts un TN izpildes nosacījumi:

1.	Teritorijā, kur paredzēti autoceļa rekonstrukcijas būvniecības darbi, nešķērso un tā tuvumā nav SIA „Lattelecom” sakaru komunikāciju, tādēļ neizvirzām tehniskos nosacījumus.
2.	TN derīgi 1 (vienu) gadu no to izdošanas datuma. Papildus nepieciešamā tehniskā informācija saņemama Ventspilī, Jūras ielā 9, tālr. 63624424.

Piezīmes:

Projekta izstrādes gadījumā to saskaņot ar:

1. SIA „Lattelecom” RBAD TILAN Reģionālo līniju inspektoru grupa Jūras ielā 9, Ventspilī, 2.stāvā tālr. 63624424 nododot projekta eksemplāru.

Pēc darbu veikšanas izpilddokumentācija nododama

Tehniskos noteikumus sagatavoja:

V.Prusakovs

SIA Lattelecom, amats, tālrunis:

RBAD TILAN Reģionālo līniju uzraudzības inspektors,
tālrunis: 26513789

Datums:

08.11.2013.

Paraksts:

V.Prusakovs





Akciju sabiedrība "Sadales tīkls"

Rietumu Eksploatācijas daļa

Vien. reģ. Nr. 40003857687

Rīgas iela 56, Liepāja, LV-3401, Latvija

Tālr. 80200403, fakss (+371) 63410300, www.sadalestikls.lv, st@sadalestikls.lv

Ventspilī
20.11.2013. Nr. 30EF40-07.04/1444
Uz 06.11.2013. Nr. 1.12/iz2317

Ventspils novada pašvaldība,
Skolas iela 4, Ventspils,
LV-3601, e-pasts
info@ventspilsnd.lv

Par tehniskiem noteikumiem autoceļa Nr.30 rekonstrukcijai

Rekonstruējamā autoceļa Nr.30- Eglīši- Ķierpji tuvumā, Ventspils novadā atrodas AS "Sadales tīkls" īpašumā un pārvaldībā esošas elektroietaisies un to aizsargjoslas. Informāciju par elektrotīklu atrašanās vietu var saņemt AS Sadales tīkls Rietumu Eksploatācijas daļas Ventspils nodaļā, Ventspilī, Zvaigžņu ielā 5.

Izstrādājot būvprojektus jāievēro sekojoši nosacījumi:

1. Ievērot īpašuma lietošanas tiesību ierobežojumus elektropārvades līniju aizsargjoslās, kas noteikti ar Aizsargjoslu likumu (pieņemts 1997. gada 5.februārī) 16.3, 35. un 45. pantu.

2. Esošam elektroietaisēm jābūt iezīmētām projektā. Projektā jāizceļ esošo elektroapgādes objektu aizsardzībai un eksploatācijai noteiktās aizsargjoslas.

3. Inženierkomunikāciju izvietojumu plānam jāatbilst Ministru kabineta 2004. gada 28. decembra noteikumiem Nr. 1069 "Noteikumi par ārējo inženierkomunikāciju izvietojumu pilsētās, ciematos un lauku teritorijās".

4. Projektā seguma augstuma atzīmes saskaņot ar esošo kabeļu augstuma atzīmēm. Esošo kabeļu augstuma atzīmes projekta izstrādes gaitā precizēt dabā.

5. Nodrošināt brīvu piekļūšanu jebkurā diennakts laikā AS "Sadales tīkls" īpašumā un pārvaldībā esošām elektroietaisēm. Aizliegts aizkraut pievadceļus un pieejas elektrisko tīklu objektiem. (Aizsargjoslu likums 45.pants, punkts 1.1.). Jaunu žogu būvniecības gadījumā jānodrošina pieeju elektrisko tīklu būvēm (transformatora apakšstacijām, sadales punktiem) un līniju komutācijas (pārslēgšanas) punktiem.

6. Vietās, kurās projektējamās komunikācijas šķērsos esošos elektropārvades kabeļus, paredzēt tos papildus mehāniski aizsargāt, ievietojot caurulēs. Veicot darbus aizsargjoslās, kuru dēļ nepieciešams objektu aizsargāt, tie jāveic pēc saskaņošanas ar elektroietaisies valdītāju (tehnisko noteikumu izdevēju).

7. Ja tiek paaugstināts zemes līmenis ap kabeļu sadalēm veikt sadaļņu pacelšanu, līmeņošanu.

8. Būvdarbu veikšanu ar pacēlāju mehānismiem gaisa vadu līniju aizsargjoslā un tās tuvumā (30m no līnijas malējā vada) saskaņot ar ST.

9. Projektā paredzēt pielikumā paredzētās kabeļu nostiprināšanas shēmas pie to atsegšanas.

10. Zemes rakšanas darbu izpildi elektropārvades pazemes kabeļu līniju aizsardzības joslā veikt saskaņā ar AS "Sadales tīkls" Rietumu Eksploatācijas

IN 262521

Ventspils nodaļas izsniegtu rakšanas darbu saskaņojumu.

11. Atsevišķos gadījumos, ja būves novietojums skar aizsargjoslu, un to nav iespējams izbūvēt citā vietā, ir iespējama elektropārvades līnijas pārvietošana vai pārbūve, ja iespējams atrast atbilstošu tehnisku risinājumu. Elektrisko tīklu objektu pārvietošanu vai pārbūvi pēc pamatotas nekustamā īpašuma īpašnieka prasības veic par viņa līdzekļiem. (Enerģētikas likuma p.23.2. punkts, Aizsargjoslu likuma p.35.6.) Būvniecības ierosinātajam, lai pārvietotu (pārbūvētu) elektroapgādes objektu, ir jāorganizē pārvietošanas (pārbūves) projekta izstrāde un realizēšana, un tā jāveic līdz objekta būvdarbu sākumam, par ko jābūt norādei projektā un paskaidrojumu rakstā.

12. Ja nepieciešama elektrotīklu pārcelšana vai pārbūve, nepieciešams pieprasīt atsevišķus tehniskos noteikumus elektrotīklu pārbūvei.

13. Ja netiek nodrošināts normatīvais kabeļu ieguldīšanas dziļums vai netiek nodrošināta kabeļu atrašanās ietves zonā veikt to pārlikšanu.

14. Nodrošināt gabarītu 20kV un esošos 0.4kV līniju gabarītus (ja netiek veikta pārbūve par kabeļlīniju) šķērsojumam ar ielām un ceļiem ne mazāku kā 7 metri. Paredzēt pāreju pārbūvi, ja ap balstiem tiek pazemināts esošais zemes līmenis.

15. Krustojumos ar šķērsielām un iebrauktuvēm paredzēt rezerves caurules.

16. Pēc būvniecības darbu pabeigšanas saņemt ST atzinumu par darbu veikšanu atbilstoši izsniegto noteikumu prasībām. LR MK 13.04.2009. noteikumi Nr. 299 „Noteikumi būvju pieņemšanai ekspluatācijā”.

17. Tehniskiem noteikumi derīgi vienu gadu.

18. Projekta dokumentāciju saskaņot ar AS "Sadales tīkls" Rietumu Ekspluatācijas daļas Ventspils nodaļu - Ventspilī, Zvaigžņu ielā 5. Pieņemšanas laiki: Pirmdien, Ceturtdien no 8:00 līdz 10:00.

Pielikumā:

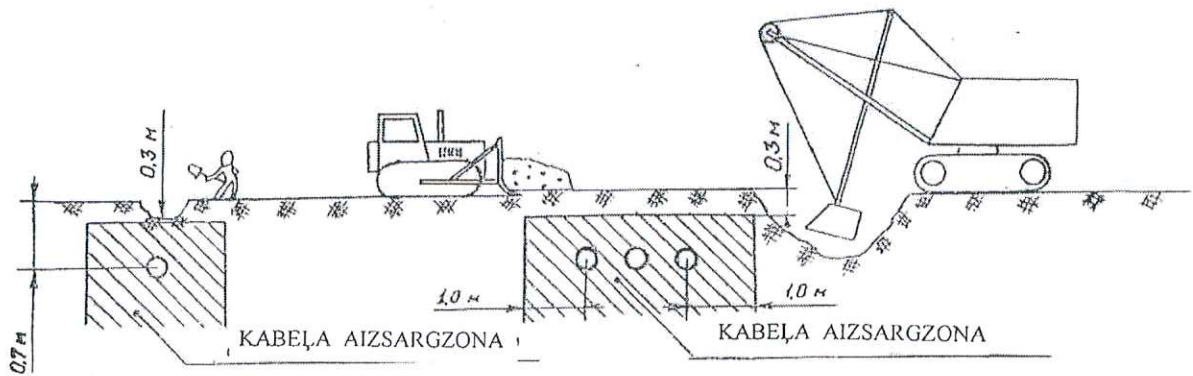
1. Kabeļu nostiprināšanas shēma - 1 lpp.

Rietumu Ekspluatācijas daļas vadītājs

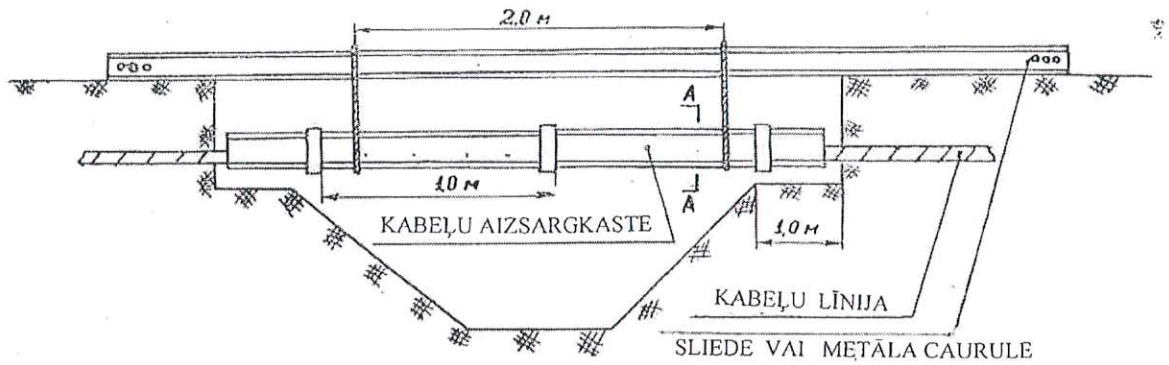
Kristaps Kerve

Rolands Agafonovs 63610972

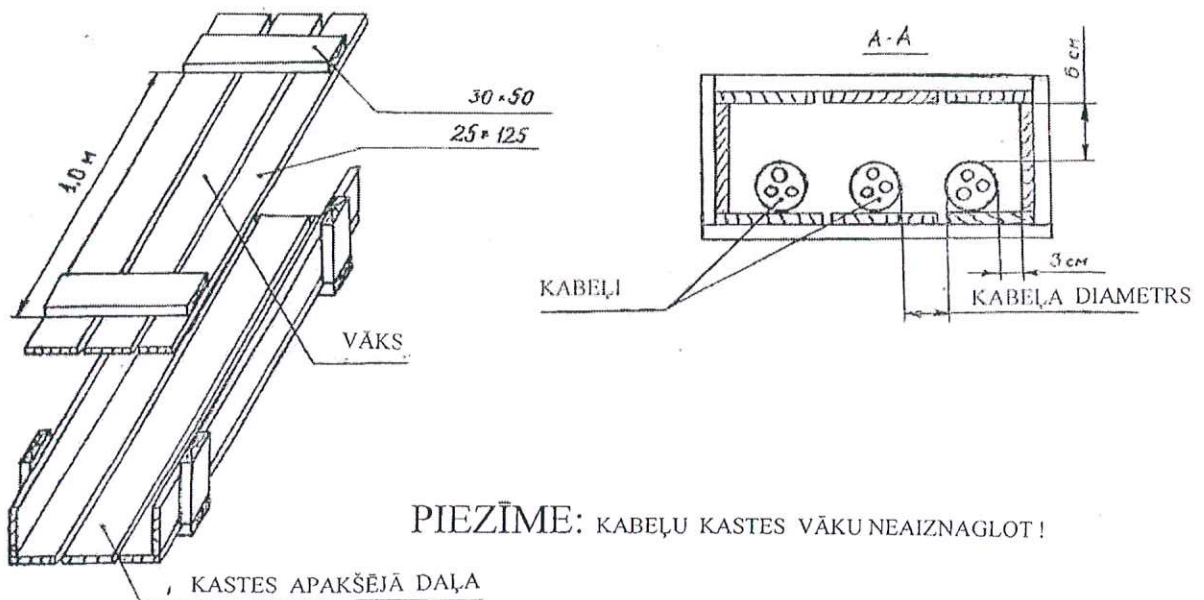
ĪSLAICĪGA KABEĻU NOSTIPRINĀŠANA, VEICOT RAKŠANAS DARBUS



KABEĻU AIZSARGZONAS SHĒMA



KABEĻU ĪSLAICĪGAS NOSTIPRINĀŠANAS SHĒMA



PIEZĪME: KABEĻU KASTES VĀKU NEAIZNAGLOT!

AIZSARGKASTES KONSTRUKCIJA