



Latvijas Republika
VENTSPILS NOVADA PAŠVALDĪBA
KOMUNĀLĀ NODAĻA

Ventspilī

26.09.2013. Nr.1.12/ 12/1994
Uz Nr.

Tehniskie noteikumi

Projekta izstrādei „Pašvaldības autoceļa Nr3 –Ventspils – Liepājas šoseja – Sārnavas muiža – Brīvnieki rekonstrukcija, Užavas pagastā, Ventspils novadā.

1. Rekonstrukcijas būvprojektu izstrādāt, ievērojot Ventspils novada būvvaldes Plānošanas un arhitektūras uzdevuma Nr.96/13 IZ 1950, Būvniecības likuma, likuma „Par autoceļiem”, LR MK 2008.07.07. noteikumu Nr.505 „Noteikumi par pašvaldību, komersantu un māju ceļu pievienošanu valsts autoceļiem”, Aizsargjoslu likuma un citu spēkā esošo normatīvo dokumentu prasības un noteikumus.
2. Būvprojektu izstrādāt autoceļu un ielu projektēšanā licencētai projektēšanas firmai vai sertificētai privātpersonai.
3. Pieslēgumu valsts autoceļam P111 Leči – Grobiņa projektēt atbilstoši LVS, paredzēt izbrauktuves privātīpašumiem.
4. Ceļa segas konstrukciju un nominālprofilu izvēlēties atbilstoši paredzamajam autotransporta sastāvam un intensitātei.
5. Projektā paredzēt satiksmes organizācijas tehnisko līdzekļu izvietojumu atbilstoši LVS prasībām.
6. Ceļa segas konstrukciju un normālprofilu izvēlēties atbilstoši paredzamajam autotransporta sastāvam un intensitātei.
7. Nodrošināt virszemes ūdens atvadi atbilstoši LVS 190-6 „Ūdens atvade” prasībām
8. Tehniskais projekts jāaskaņo Ventspils novada pašvaldības Komunālajā nodaļā.
9. Tehniskie noteikumi ir derīgi divus gadus no izsniegšanas brīža.

Ventspils novada pašvaldības
Komunālās nodaļas vadītājs

A.Šlangens



Valsts sabiedrība ar ierobežotu atbildību
ZEMKOPIBAS MINISTRIJAS NEKUSTAMIE ĪPAŠUMI

Kurzemes reģiona meliorācijas nodaļa

Skolas iela 2, Ģibulu pagasts, Talsu novads, LV-3251, tālr.63225928, fakss 63225928, e-pasts: kurzeme@zmni.lv

TEHNISKIE NOTEIKUMI NR. K 2013-638
(Izdoti saskaņā ar Meliorācijas likuma 4.panta pirmo daļu)

2013. gada 07.oktobrī

Derīgi līdz 2015.gada 07.oktobrim.

Persona, kura gatavojas veikt darbību (iesniedzējs):	Ventspils novada pašvaldība, reģ. Nr. 90000052035
Paredzētā darbība:	„Pašvaldības autoceļa Nr.3 – Ventspils – Liepājas šoseja – Sārnates muiža - Brīvnieki rekonstrukcija”
Paredzētās darbības norises vieta:	Ventspils novads, Užavas pagasts
Pamatojums	25.09.2013. iesniegums Nr.1.12./iz 1984

I. Informācija par meliorācijas sistēmām un būvēm
1. Pēc meliorācijas kadastra datiem darbība paredzēta meliorācijas objektā: - Sārnate (šifrs-29975; 1977.g.).
2. Zemes gabalos atrodas meliorācijas sistēmas un būves: - koplietošanas nozīmes ūdensnotekas (novadgrāvji); - viena īpašuma ūdensnotekas (susinātājgrāvji); - viena īpašuma drenu sistēmas.
3. Zemes gabali robežojas ar meliorācijas sistēmām un būvēm.
4. Zemes gabali neatrodas poldera platībā.
5. Meliorācijas sistēmām un būvēm ir noteiktas ekspluatācijas aizsargjoslas: - koplietošanas ūdensnotekām – 10 m attālumā uz abām pusēm no ūdensnotekas krotas lauksaimniecības zemēs; - koplietošanas ūdensnotekām – 8-10 m attālumā no ūdensnotekas krotas atbērtnes pusē meža zemēs.
II. Vispārīgie noteikumi
1. Nepieciešamo melioratīvo būvniecību veikt atbilstoši LR MK 16.03.2010. noteikumiem Nr.261 “Meliorācijas sistēmu un hidrotehnisko būvju būvniecības kārtība” un ievērojot LR MK 23.08.2005. noteikumu Nr.631 “Par Latvijas būvnormatīvu LBN 224-05 “Meliorācijas sistēmas un hidrotehniskās būves” prasības.
2. Būvprojektēšanā ievērot vietējās pašvaldības teritorijas plānojumu, apbūves noteikumus un detālpilānojumu (ja tāds ir izstrādāts), kā arī plānošanas un arhitektūras uzdevumā noteiktās prasības.

SANEMTS
VENTSPILS NOVADA PAŠVALDĪBA

09-10-2013

M 22149

III. Īpašās prasības

1. Nav pieļaujamas darbības, kuru dēļ tiek bojātas meliorācijas sistēmas vai traucēts to darbības režīms.
2. Būvprojektā jāiekļauj virszemes noteces uztveršanas un novadīšanas no būvobjektam pieguļošās platības tehniskais risinājums.
3. Būvprojektā jāparedz risinājums būvniecības gaitā bojāto drenu kolektoru un zaru darbības atjaunošanai.
4. Būvniecības gaitā saglabāt drenu akas.
5. Projektēšanas un būvniecības darbu laikā ievērot Aizsargjoslu likuma prasības.
6. Ūdensnotekās ietekošo grāvju galus pārtūrīt un savienot ar ūdensnotekas gultni.
7. Jaunbūvējamām caurtekām jānorāda caurteku dibena atzīmes BA sistēmā.
8. Būvprojektēšanai nepieciešamie ūdensnoteku un drenu sistēmu izvietojuma plāni saņemami Ventspils sektorā Saules ielā 31, Ventspilī vai pieprasāmi pa e-pastu kurzeme@zmni.lv.
9. Informācija par valsts nozīmes ūdensnotekām pieejama www.melioracija.lv.
10. Ja veiktie pasākumi var ietekmēt blakus esošo vai citu zemes īpašumu hidromelioratīvo stāvokli, būvniecības iespējas vai zemes izmantošanas apstākļus, tad nepieciešams saskaņojums ar blakus esošo vai citu zemes īpašumu īpašniekiem (tiesiskajiem valdītājiem).
11. Par paredzēto darbību informēt būvobjektam pieguļošo zemes gabalu īpašniekus (tiesiskos valdītājus).
12. Gadījumos, ja tehnisko noteikumu prasības nevar izpildīt vai akceptētā būvprojektā izdarītās izmaiņas skar tehnisko noteikumu nosacījumus, tehniskos risinājumus vai attiecīgās izmaiņas saskaņot Valsts SIA „Zemkopības ministrijas nekustamie īpašumi” Meliorācijas departamenta Kurzemes reģiona meliorācijas nodaļā.
13. Būvprojektu saskaņot Valsts SIA „Zemkopības ministrijas nekustamie īpašumi” Meliorācijas departamenta Kurzemes reģiona meliorācijas nodaļā.

IV. Izvērtētā dokumentācija

1. Paredzētās darbības iesniegums uz 1 lapas.
2. Plānošanas un arhitektūras uzdevuma Nr.96/13/IZ1950 kopija uz 4 lapām.
3. Autoceļa rekonstrukcijas shēma uz 1 lapas.

Tehniskos noteikumus viena mēneša laikā no to saņemšanas dienas var apstrīdēt Administratīvā procesa likuma noteiktajā kārtībā.

Valsts SIA «Zemkopības
ministrijas nekustamie īpašumi»
Kurzemes reģiona meliorācijas
nodaļas vadītāja vietnieks

MĀRIS LAGZDINŠ

/amats, paraksts, vārds, uzvārds/

Saņēmu:	
Nosūtīti pa pastu 07.10.2013.	
/gads, datums, mēnesis/	/paraksts/
	/vārds, uzvārds/

Jolanta Jakupāne 28640333
jolanta.jakupane@zmni.lv

SIA Lattelecom
Vienotais reģ. nr. 40003052786
PVN reģ. nr. LV40003052786

Dzirnavu iela 105, Rīga LV 1011
Tālr.: +371 67055000
Fakss: +371 67055481

lattelecom@lattelecom.lv
www.lattelecom.lv



TEHNISKIE NOTEIKUMI Nr. 37.7-5/36/770

Ventspils

Datums: 03.10.2013. **Pamatojums:** Pieteikums 37.7-4/36/770 03.10.2013.

Pieprasītājs: **Ventspils novada pašvaldība** **Kontakttālrunis:** 26439539
Skolas iela 4. Ventspils, LV-3601 Andris Šlangens
Zemes kadastra Nr. 9878 007 0167.
Objekta adrese: Šārnates muiža, Užavas pagasts, Ventspils novads.

Kādam nolūkam izsniegti tehniskie noteikumi:

Autoceļa Nr.3 Ventspils – Liepājas šoseja – Šārnates muiža – Brīvnieki rekonstrukcija, tehniskā projekta izstrādei.

TEHNISKO NOTEIKUMU APRAKSTS

Paskaidrojums: Teritorijās, kur paredzēta ceļu rekonstrukcija nav SIA Lattelecom piederošas sakaru komunikācijas (kabeļu un gaisvadu līnijas).

Veicamo darbu apraksts un TN izpildes nosacījumi:

1.	Teritorijas, kur paredzēta ceļu rekonstrukcija, nešķērso un tā tuvumā nav SIA „Lattelecom” komunikāciju, tādēļ neizvirzām tehniskos nosacījumus.
2.	TN derīgi 1 (vienu) gadu no to izdošanas datuma. Papildus nepieciešamā tehniskā informācija saņemama Ventspilī, Jūras ielā 9, tālr. 63624424.

Piezīmes:

Projekta izstrādes gadījumā to saskaņot ar:

1. SIA „Lattelecom” RBAD TILAN Reģionālo līniju inspektoru grupa Jūras ielā 9, Ventspilī, 2.stāvā tālr. 63624424 nododot projekta eksemplāru.

Pēc darbu veikšanas izpildedokumentācija nododama

Tehniskos noteikumus sagatavoja
SIA Lattelecom pilnvarota persona:
SIA Lattelecom, amats, tālrunis::

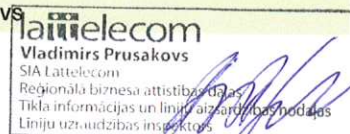
Datums:
Paraksts:

V.Prusakovs

RBAD TILAN Reģionālo līniju uzraudzības inspektors,
tālrunis: 26513789

03.10.2013.

V. Prusakovs





Valsts akciju sabiedrība LATVIJAS VALSTS CEĻI

Kurzemes reģions

Reģistrācijas Nr. 40003344207

Ventspils iela 105, Kuldīga, LV-3301 Tālr.: 6 33 50262 Fakss: 6 33 50266 www.lvceļi.lv

Kuldīgā 08. 11. 2013.

Nr. 4.4-138.

LR Ventspils novada pašvaldības
Domes izpilddirektora vietniekam
I.Bērtulsonam,
Skolas iela 4, Ventspils, LV-3601

TEHNISKIE NOTEIKUMI

**Pašvaldības autoceļa Nr.3 „Ventspils-Liepājas šoseja-Sārnavas muiža-Brīvnīki”
rekonstrukcijas būvprojekta izstrādei, kas pievienojas pie valsts reģionālā autoceļa P111
Ventspils (Leči) - Grobiņa**

Tehniskie noteikumi izsniegti: LR Ventspils novada pašvaldībai, reģ.nr.: 90000052035, adrese:
Skolas iela 4, Ventspils, LV-3601.

Objekta adrese: Pašvaldības autoceļš Nr.3, kas pievienojas pie valsts reģionālā autoceļa P111,
Ventspils novada Užavas pagastā.

Tehniskās prasības un sevišķie noteikumi:

Izstrādājot pašvaldības ceļa Nr.3 rekonstrukcijas būvprojektu, jāievēro sekojošas noteikumu prasības:

1. Veicot būvprojekta izstrādi jāvadās atbilstoši Ventspils novada būvvaldes 2013.gada 23.septembra izsniegtajam Plānošanas un arhitektūras uzdevumam Nr.96/13/IZ1950.
2. Būvprojekta izstrāde jāveic atbilstoši spēkā esošajiem Latvijas Valsts standartiem:
 - 2.1. Ceļa platumu un pieslēguma rādītājus jāprojektē atbilstoši Latvijas Valsts standartu LVS 190-3:1999 „Ceļu vienlīmeņa mezgli” un LVS 190-3:1999/A1:2002 „Ceļu vienlīmeņa mezgli” prasībām, bet ne lielākus par standartos noteikto. Ceļa pievienojums pie valsts reģionālā autoceļa P111 jāparedz 90⁰ leņķī;
 - 2.2. Ceļa zīmju un horizontālo apzīmējumu izvietojumam jāvadās atbilstoši standartu LVS 77:1996 un LVS 85:2005 prasībām;
 - 2.3. Gadījumā, ja tiek projektētas automašīnu stāvvietas, tad tās jāparedz atbilstoši standarta LVS 190-7 „Vienlīmeņa autostāvvietu projektēšanas noteikumi” prasībām.

SAŅEMTS
VENTSPILS NOVADA PAŠVALDĪBA

19-11-2013

M 26044

Reģ. Nr. _____



Akciju sabiedrība "Sadalestīkls"
Rietumu Eksploatācijas daļa
Vien. reģ. Nr. 40003857687
Rīgas iela 56, Liepāja, LV-3401, Latvija
Tālr. 80200403, fakss (+371) 63410300, www.sadalestikls.lv, st@sadalestikls.lv

Ventspilī
14.10.2013. Nr. 30EF40-06.04/1222
Uz 25.09.2013. Nr. 1.12/iz1976

Ventspils novada pašvaldība,
Skolas iela 4, Ventspils,
LV-3601, e-pasts
info@ventspilsnd.lv

Par tehniskiem noteikumiem autoceļa
rekonstrukcijai Užavas pagastā

Užavas pagastā rekonstruējamā autoceļa Nr.3- Ventspils- Liepājas šoseja- Sārnates muiža- Brīvnieki tuvumā, Ventspils novadā atrodas AS "Sadalestīkls" īpašumā un pārvaldībā esošas elektroietaisies un to aizsargjoslas. Informāciju par elektrotīklu atrašanās vietu var saņemt AS Sadalestīkls Rietumu Eksploatācijas daļas Ventspils nodaļā, Ventspilī, Zvaigžņu ielā 5.

Izstrādājot būvprojektus jāievēro sekojoši nosacījumi:

1. Ievērot īpašuma lietošanas tiesību ierobežojumus elektropārvades līniju aizsargjoslās, kas noteikti ar Aizsargjoslu likumu (pieņemts 1997. gada 5.februārī) 16.3, 35. un 45. pantu.

2. Esošam elektroietaisēm jābūt iezīmētām projektā. Projektā jāizceļ esošo elektroapgādes objektu aizsardzībai un eksploatācijai noteiktās aizsargjoslas.

3. Inženierkomunikāciju izvietojumu plānam jāatbilst Ministru kabineta 2004. gada 28. decembra noteikumiem Nr. 1069 "Noteikumi par ārējo inženierkomunikāciju izvietojumu pilsētās, ciematos un lauku teritorijās".

4. Projektā seguma augstuma atzīmes saskaņot ar esošo kabeļu augstuma atzīmēm. Esošo kabeļu augstuma atzīmes projekta izstrādes gaitā precizēt dabā.

5. Nodrošināt brīvu piekļūšanu jebkurā diennakts laikā AS "Sadalestīkls" īpašumā un pārvaldībā esošām elektroietaisēm. Aizliegts aizkraut pievadceļus un pieejas elektrisko tīklu objektiem. (Aizsargjoslu likums 45.pants , punkts 1.1.). Jaunu žogu būvniecības gadījumā jānodrošina pieeju elektrisko tīklu būvēm (transformatora apakšstacijām, sadales punktiem) un līniju komutācijas (pārslēgšanas) punktiem.

6. Vietās, kurās projektējamās komunikācijas šķērsos esošos elektropārvades kabeļus, paredzēt tos papildus mehāniski aizsargāt, ievietojot caurulēs. Veicot darbus aizsargjoslās, kuru dēļ nepieciešams objektu aizsargāt, tie jāveic pēc saskaņošanas ar elektroietaisies valdītāju (tehnisko noteikumu izdevēju).

7. Ja tiek paaugstināts zemes līmenis ap kabeļu sadalēm veikt sadaļu pacelšanu, līmeņošanu.

8. Būvdarbu veikšanu ar pacēlāju mehānismiem gaisa vadu līniju aizsargjoslā un tās tuvumā (30m no līnijas malējā vada) saskaņot ar ST.

9. Projektā paredzēt pielikumā paredzētās kabeļu nostiprināšanas shēmas pie to atsegšanas.

SAŅEMTS
VENTSPILS NOVADA PAŠVALDĪBA

14.10.2013

Reģ. Nr. NA2560

10. Zemes rakšanas darbu izpildi elektropārvades pazemes kabeļu līniju aizsardzības joslā veikt saskaņā ar AS "Sadales tīkls" Rietumu Eksploatācijas Ventspils nodaļas izsniegtu rakšanas darbu saskaņojumu.

11. Atsevišķos gadījumos, ja būves novietojums skar aizsargjoslu, un to nav iespējams izbūvēt citā vietā, ir iespējama elektropārvades līnijas pārvietošana vai pārbūve, ja iespējams atrast atbilstošu tehnisku risinājumu. Elektrisko tīklu objektu pārvietošanu vai pārbūvi pēc pamatotas nekustamā īpašuma īpašnieka prasības veic par viņa līdzekļiem. (Enerģētikas likuma p.23.2. punkts, Aizsargjoslu likuma p.35.6.) Būvniecības ierosinātajam, lai pārvietotu (pārbūvētu) elektroapgādes objektu, ir jāorganizē pārvietošanas (pārbūves) projekta izstrāde un realizēšana, un tā jāveic līdz objekta būvdarbu sākumam, par ko jābūt norādei projektā un paskaidrojumu rakstā.

12. Ja nepieciešama elektrotīklu pārceļšana vai pārbūve, nepieciešams pieprasīt atsevišķus tehniskos noteikumus elektrotīklu pārbūvei.

13. Ja netiek nodrošināts normatīvais kabeļu ieguldīšanas dziļums vai netiek nodrošināta kabeļu atrašanās ietves zonā veikt to pārlīkšanu.

14. Nodrošināt gabarītu 20kV un esošos 0.4kV līniju gabarītus (ja netiek veikta pārbūve par kabeļlīniju) šķērsojumam ar ielām un ceļiem ne mazāku kā 7 metri. Paredzēt pāreju pārbūvi, ja ap balstiem tiek pazemināts esošais zemes līmenis.

15. Krustojumos ar šķērsielām un iebrauktuvēm paredzēt rezerves caurules.

16. Pēc būvniecības darbu pabeigšanas saņemt ST atzinumu par darbu veikšanu atbilstoši izsniegtu noteikumu prasībām. LR MK 13.04.2009. noteikumi Nr. 299 „Noteikumi būvju pieņemšanai eksploatācijā”.

17. Tehniskiem noteikumi derīgi vienu gadu.

18. Projekta dokumentāciju saskaņot ar AS "Sadales tīkls" Rietumu Eksploatācijas daļas Ventspils nodaļu - Ventspilī, Zvaigžņu ielā 5. Pieņemšanas laiki: Pirmdien, Ceturtdien no 8:00 līdz 10:00.

Pielikumā:

1. Kabeļu nostiprināšanas shēma - 1 lpp.

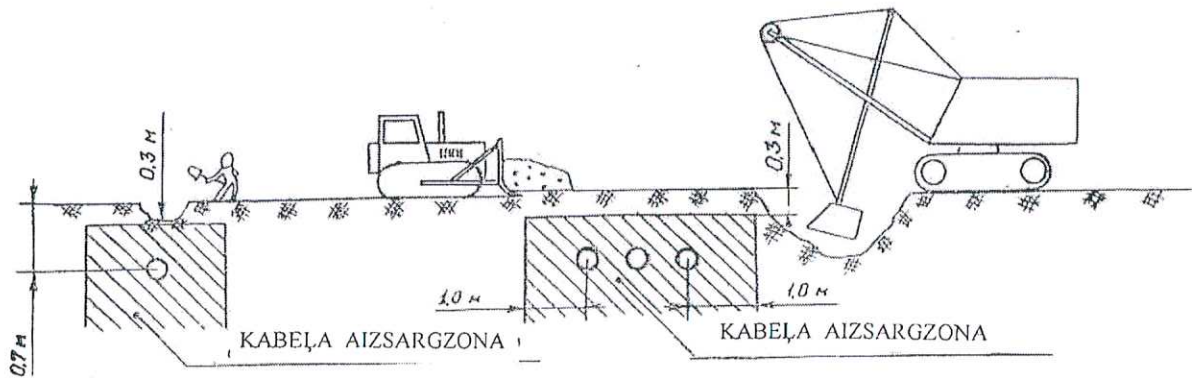
Rietumu Eksploatācijas daļas vadītājs



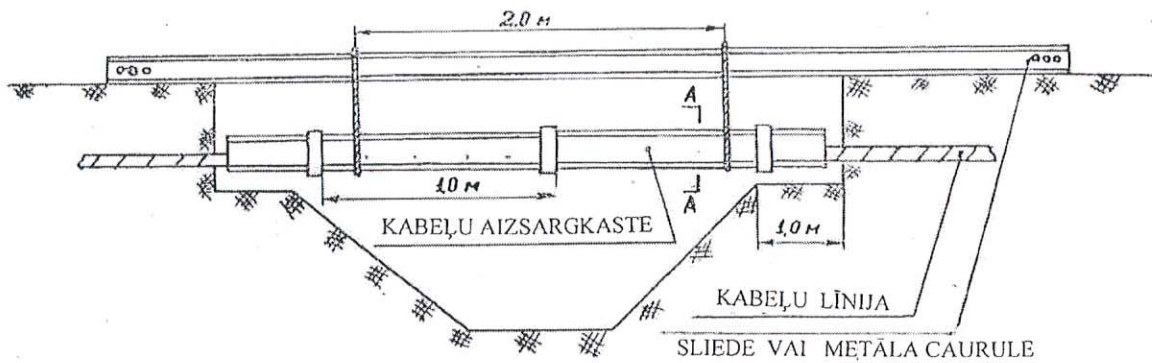
Kristaps Kerve

Rolands Agafonovs 63610972

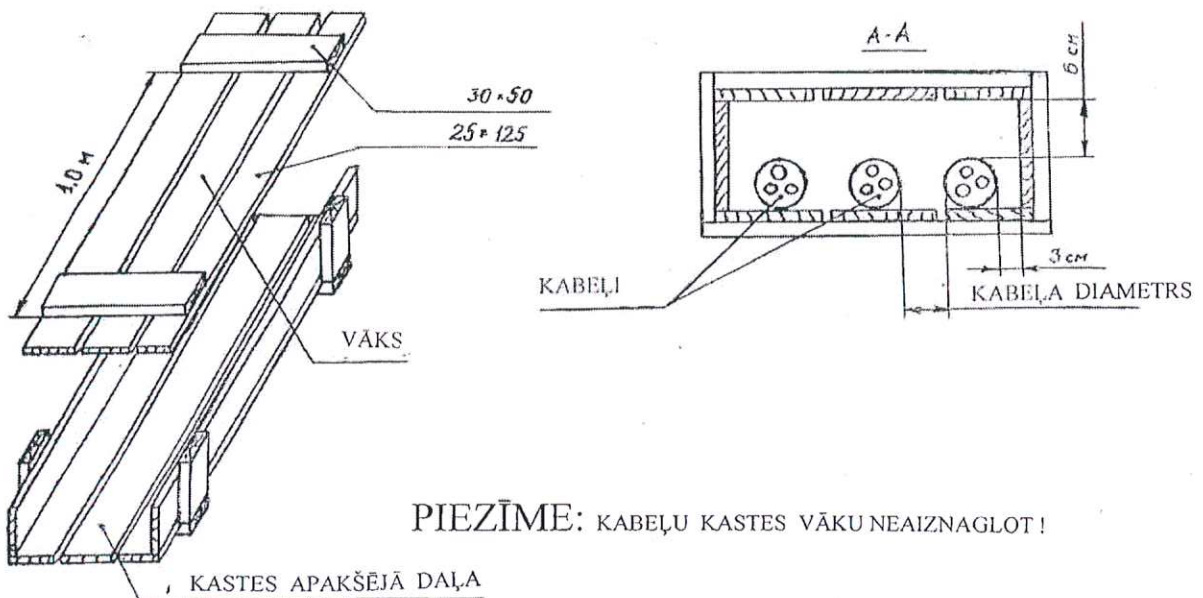
ĪSLAICĪGA KABEĻU NOSTIPRINĀŠANA,
VEICOT RAKŠANAS DARBUS



KABEĻU AIZSARGZONAS SHĒMA



KABEĻU ĪSLAICĪGAS NOSTIPRINĀŠANAS SHĒMA



AIZSARGKASTES KONSTRUKCIJA